


# 災害の「緊急の対策」を再確認！

## ！情報の入手手段を確認しよう

### ◆市役所からの情報

#### ▶防災行政無線

放送内容は、 0120-100-466でも確認できます。



#### ▶とこざわほっとメール

携帯電話やスマートフォン、パソコンにメールを配信。防災行政無線の放送内容も放送とほぼ同時に確認できます。登録や変更は、2次元バーコードまたは [hotmail@tokorozawa-hotmail.jp](mailto:hotmail@tokorozawa-hotmail.jp) に空メールを送信。 ▲空メール



### ◆家にいながら情報収集

#### ▶テレビ埼玉データ放送 (地上デジタル3ch)

リモコンのdボタンを押して「所沢市」を選ぶと、非常時は防災情報が見られます。




#### ▶J:COM 防災情報サービス

防災行政無線の放送内容を、専用端末から聞くことができます。◎ご利用には、J:COM 所沢との契約（有料）が必要となります。

### ◆外出先でも情報収集

#### ▶河川監視用カメラ

市HP (Q河川カメラ) で、柳瀬川と東川の画像（9地点）を見ることができます。



#### ▶ヤフー防災速報アプリ

ヤフー防災速報のホームページからアプリをダウンロード。「地域の設定」で「所沢市」を選ぶと、災害・防災情報や豪雨情報を受け取れます。



## ！避難方法を考えておこう

### 🏠 在宅避難

「台風が来たら、避難所に逃げない」と考えていませんか？避難所は、自宅にいるのが危険な方を受け入れる場所。自宅への被害が少なく、土砂災害などのリスクが低い場合は、上層階へ移動するなどの垂直避難を。自宅が安全であれば、住み慣れた自宅での在宅避難をご検討ください。

#### ◆土のうステーション

大雨による、冠水・浸水などの被害を未然に防ぐため、いつでも土のうを持ち出せる「土のうステーション」を

市内8カ所に設置しました。必要に応じて各自でお持ちください。多くの方にご利用いただくため1世帯20袋限りとします。




◎設置場所などの詳細は、市HP (Q土のうステーション) をご覧ください。



☎道路維持課 ☎ 2998-9168

#### ◆水のう

ごみ袋を使って、簡単にできる簡易水のう。土のうの保管場所がない、用意する時間がないときに便利です。



◎詳細は市HP (Q簡易水のう) をご覧ください。

### 🚗 車中避難

車で駐車場に避難し、事態が収まるまで車の中で過ごす「車中避難」。避難所に比べ、プライバシーが確保できます。事前に備蓄品を積んでおけば、とっさの避難にも対処できます。車中避難先は、避難所開設時にホームページやとこざわほっとメールなどでお知らせします。



### 🏠 洪水避難所へ避難

市では、市内13カ所の小・中学校を洪水避難所として指定しています。まずは避難所の開設状況をホームページなどで確認し、避難所へ避難すると決めたら、早めの行動を心掛けましょう。

#### 【避難するときの注意事項】

- ・地震の避難所とは異なり、市内全ての小中学校が洪水避難所となるわけではありません。
- ・飲食物の提供はありません。ご自身でご用意ください。
- ・状況により、マスクの着用をお願いする場合があります。

#### 確認できます 洪水避難所の混雑状況

お手持ちのスマートフォンやパソコンから、洪水避難所の混雑状況が確認できます。避難所開設時に、それぞれの避難所の混雑状況を「空いています」「混雑」「満」の3段階でお知らせします。リアルタイムで混雑状況が確認できるため、避難所の混雑状況に応じて避難先を選択することができます。



◎詳細は市HP (Q洪水避難所) をご覧ください。