# 所沢市現況図 NO.30

IX－KD　73－3

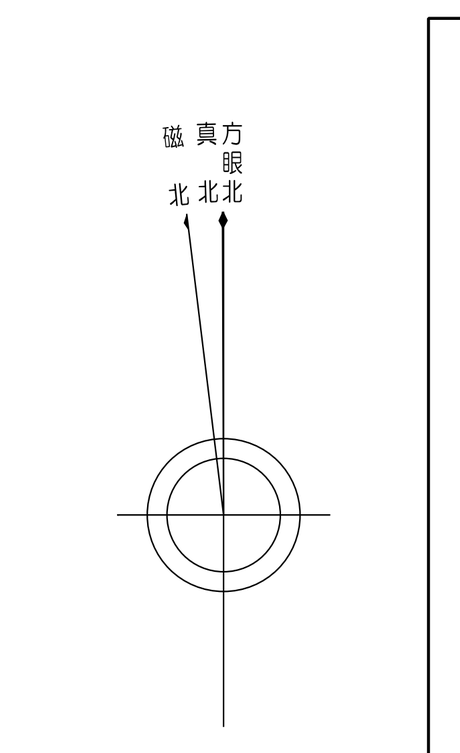


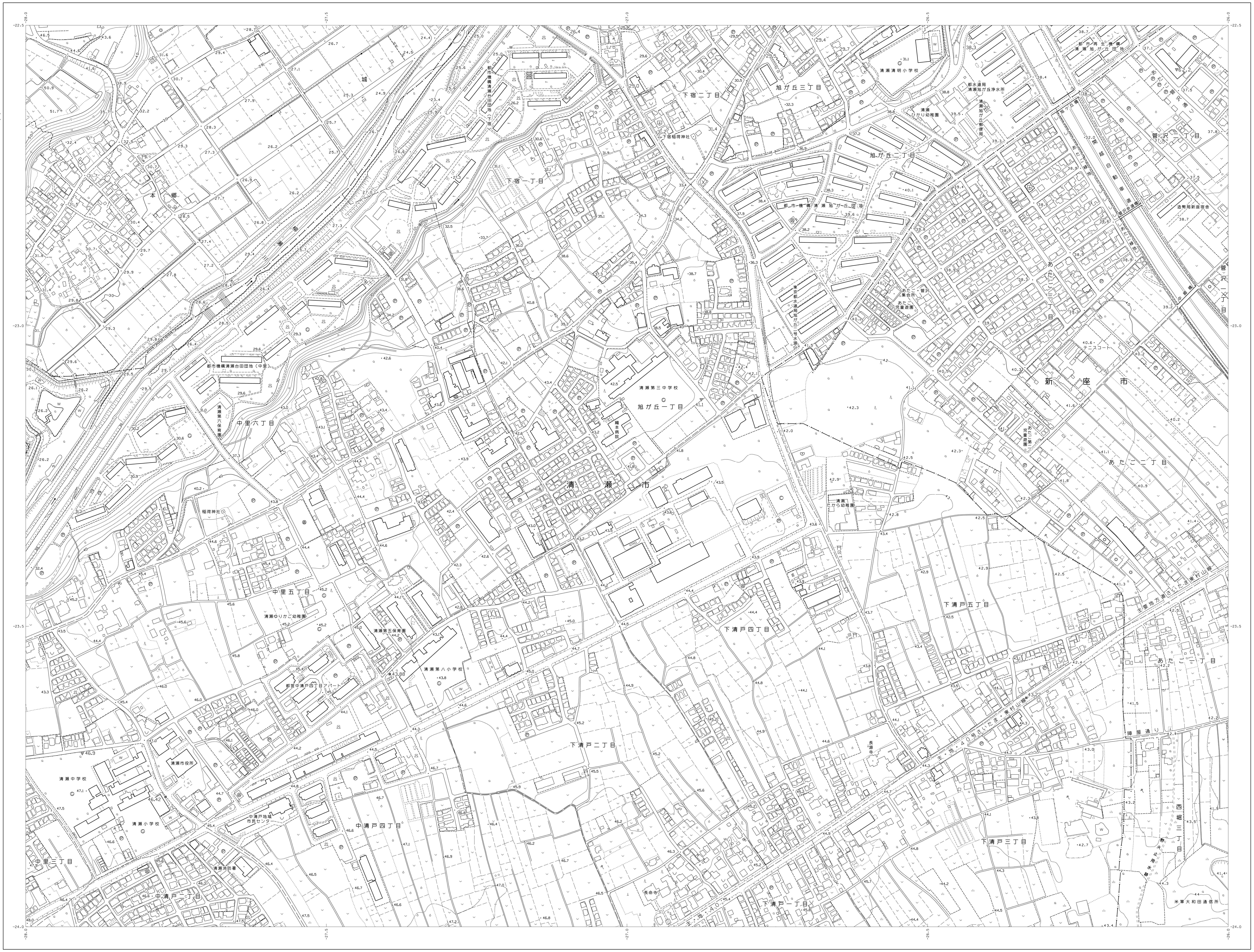


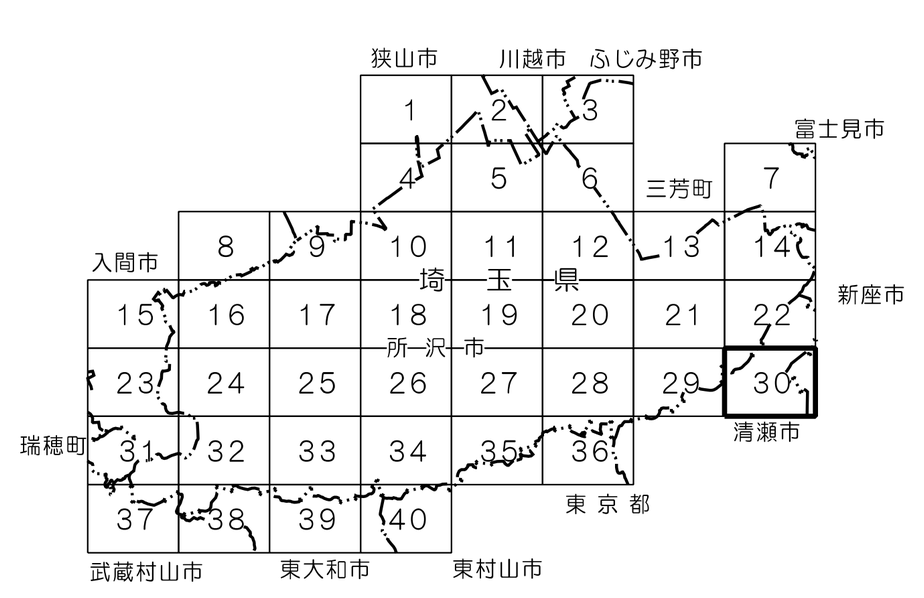

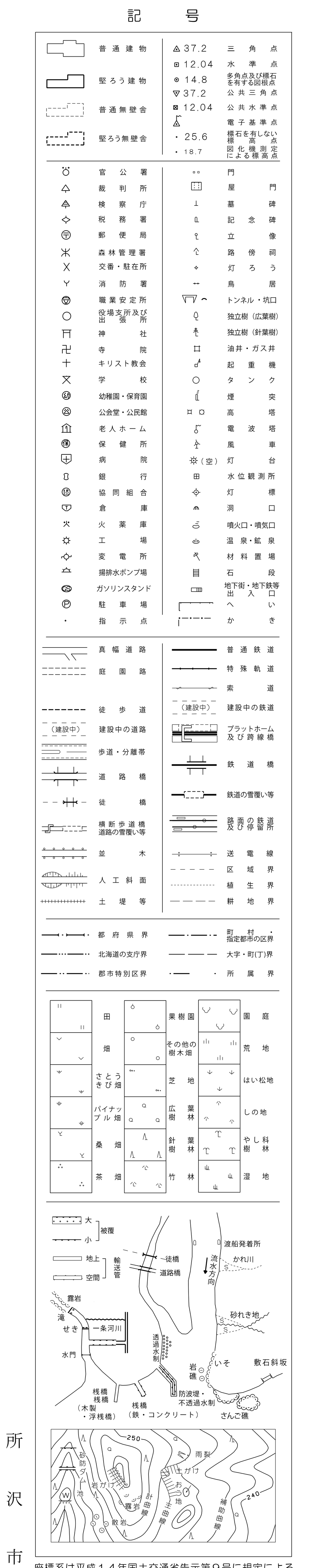


座標系は平成１４年国土交通省告示第９号に規定による
第IX座標系、世界測地系による。
投影は横メルカトル図法
図郭に表示してある座標値はキロメートル単位
方眼は０．５キロメートル間隔
高さの基準は東京湾の平均海面
等高線の間隔は２メートル

所沢市役所

朝日航洋株式会社調製

撮影　平成２６年１２月
現調　平成２７年８月
測図　平成２８年３月
印刷　平成２８年３月

1：2,500


「この地図は東京都縮尺1/2,500地形図（平成27年度版）を使用したものである
（２７都市基交測第１５１号・ＭＭＴ 利用第２７１６９号）」　【無断複製を禁ずる】

「この測量成果は、新座市長の承認を得て同市所管の測量成果を複製して得たものである
（承認番号）新ま収第２０３号」

「この測量成果は、国土地理院長の助言を受けて得たものである
（助言番号）平27関公第166号」