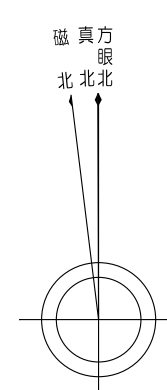
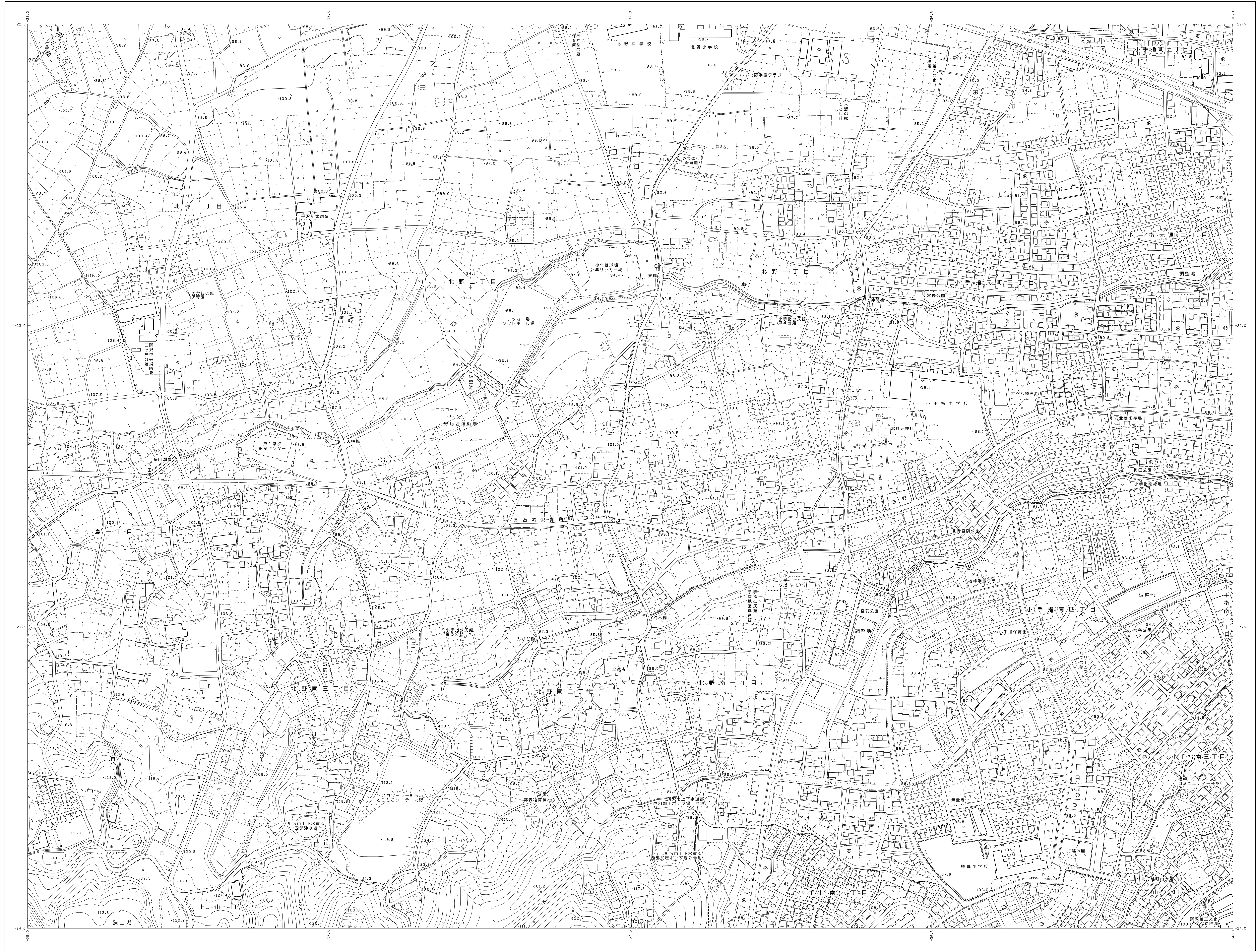
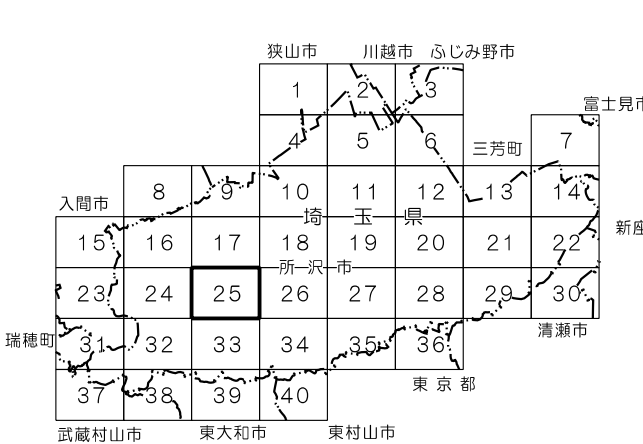


# 所沢市現況図 NO.25

IX-KD 70-4



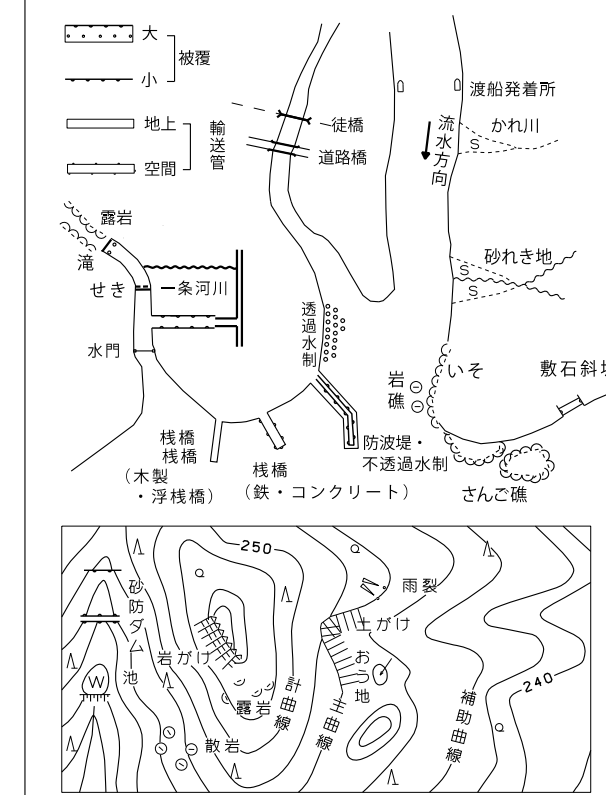
真北と方位北との偏差0°13'  
方位北と磁北との偏差0°00'



### 記号

- |  |         |  |        |         |
|--|---------|--|--------|---------|
|  | 普通建築物   |  | ▲37.2  | 三角点     |
|  | 平らな建築物  |  | ■12.04 | 水準点     |
|  | 普通無蓋倉庫  |  | ●14.8  | 地籍点(道路) |
|  | 平らな無蓋倉庫 |  | ▽37.2  | 鉄十字三角点  |
|  | 普通有蓋倉庫  |  | ▲12.04 | 公共水準点   |
|  | 平らな有蓋倉庫 |  | ■25.6  | 電子水準点   |
|  | 普通倉庫    |  | ▽18.7  | 近代水準点   |
|  | 官公署     |  | 門      | 門       |
|  | 神社      |  | 門      | 門       |
|  | 神社      |  | 門      | 門       |
|  | 神社      |  | 門      | 門       |
|  | 神社      |  | 門      | 門       |
|  | 神社      |  | 門      | 門       |
|  | 神社      |  | 門      | 門       |
|  | 神社      |  | 門      | 門       |
|  | 神社      |  | 門      | 門       |
|  | 神社      |  | 門      | 門       |
|  | 神社      |  | 門      | 門       |

- |  |        |  |        |
|--|--------|--|--------|
|  | 普通道路   |  | 中心線付道路 |
|  | 中心線付道路 |  | 中心線付道路 |
|  | 中心線付道路 |  | 中心線付道路 |
|  | 中心線付道路 |  | 中心線付道路 |
|  | 中心線付道路 |  | 中心線付道路 |
|  | 中心線付道路 |  | 中心線付道路 |
|  | 中心線付道路 |  | 中心線付道路 |
|  | 中心線付道路 |  | 中心線付道路 |
|  | 中心線付道路 |  | 中心線付道路 |
|  | 中心線付道路 |  | 中心線付道路 |
|  | 中心線付道路 |  | 中心線付道路 |
|  | 中心線付道路 |  | 中心線付道路 |
|  | 中心線付道路 |  | 中心線付道路 |



座標系は平成14年国土交通省告示第9号に規定による  
測図法である。世帯地籍図による。  
図影は概メルカトル法  
図影に表示してある座標は平均海面  
高さを5センチメートル未満  
高さの基準は東海道の平均海面  
等高線の間隔は2メートル

撮影 平成26年12月  
現況 平成27年8月  
測図 平成28年3月  
印刷 平成28年3月

1:2,500



「この測量成果は、国土院院長の監督を受けて得たものである  
(国土地理院) 平27測公第166号」

朝日航洋株式会社調製