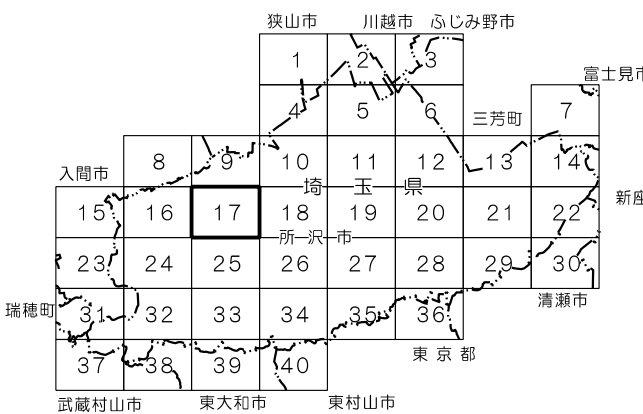
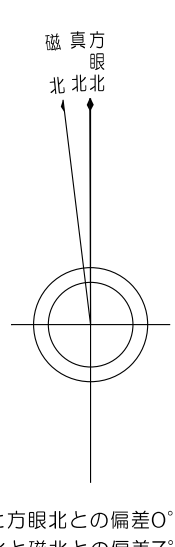


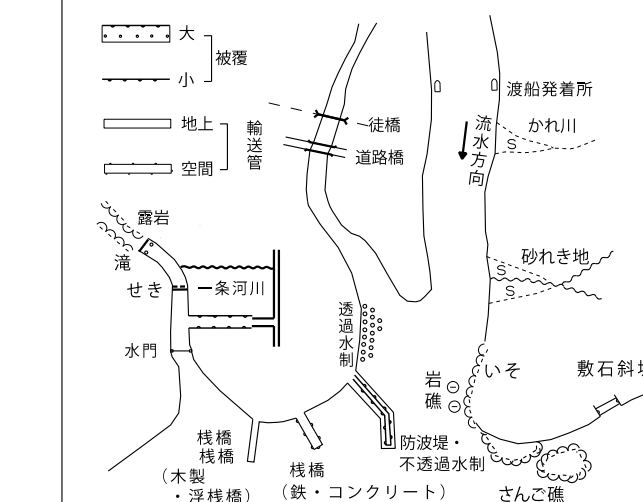
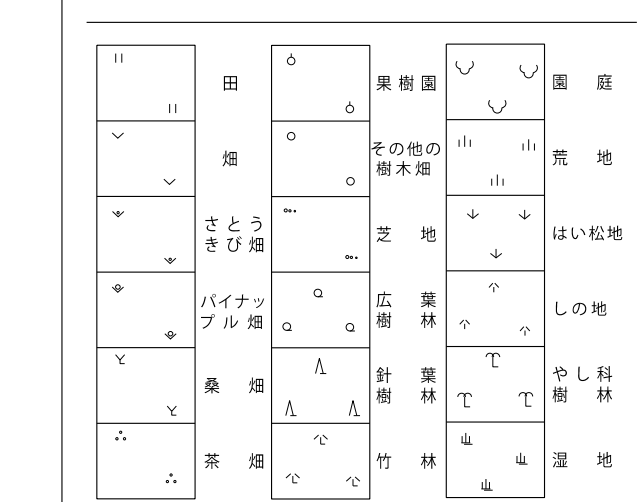
所沢市現況図 NO.17

IX-KD 70-2



記号

- | | | | |
|----------|--------|----------|----------------|
| [Symbol] | 普通建築物 | [Symbol] | △37.2 三角点 |
| [Symbol] | 準一級建築物 | [Symbol] | ■12.04 水害区画 |
| [Symbol] | 普通無階舎 | [Symbol] | ●14.9 都市計画決定 |
| [Symbol] | 準一級無階舎 | [Symbol] | ■12.04 公共水害区画 |
| [Symbol] | | [Symbol] | ●25.6 電子産業特別地区 |
| [Symbol] | | [Symbol] | ●18.7 工業用途地域 |
| [Symbol] | 官公署 | [Symbol] | □ 門 |
| [Symbol] | 神社 | [Symbol] | □ 門 |
| [Symbol] | 葬場 | [Symbol] | □ 門 |
| [Symbol] | 学校 | [Symbol] | □ 門 |
| [Symbol] | 公園 | [Symbol] | □ 門 |
| [Symbol] | 病院 | [Symbol] | □ 門 |
| [Symbol] | 駅前広場 | [Symbol] | □ 門 |
| [Symbol] | バス停留所 | [Symbol] | □ 門 |
| [Symbol] | 駅前ビル | [Symbol] | □ 門 |
| [Symbol] | 駅前ビル | [Symbol] | □ 門 |
| [Symbol] | 駅前ビル | [Symbol] | □ 門 |
| [Symbol] | 駅前ビル | [Symbol] | □ 門 |
| [Symbol] | 駅前ビル | [Symbol] | □ 門 |
| [Symbol] | 駅前ビル | [Symbol] | □ 門 |

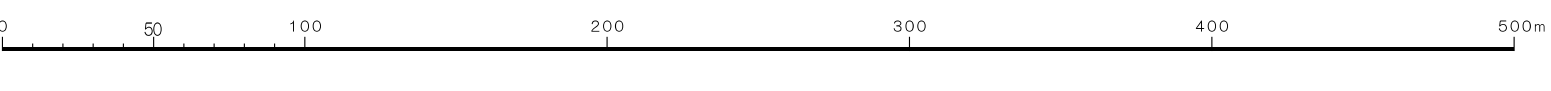


所沢市役所

本図は平成14年国土交通省告示第9号に規定による
 都市計画図、都市計画決定による。
 投影は横メルカトル図法
 図面に表示してある座標値はメートル単位
 であり、5メートル未満の距離、
 高さの基準は東洋の平均海面
 等高線の間隔は2メートル

撮影 平成26年12月
 現況 平成27年8月
 発行 平成28年3月
 印刷 平成28年3月

1:2,500



「この測量成果は、国土庁長官の監査を受けて得たものである
 (測量番号) 平27第166号」

朝日航洋株式会社調製