所沢市現況図 NO.1

IX−KD　51−3

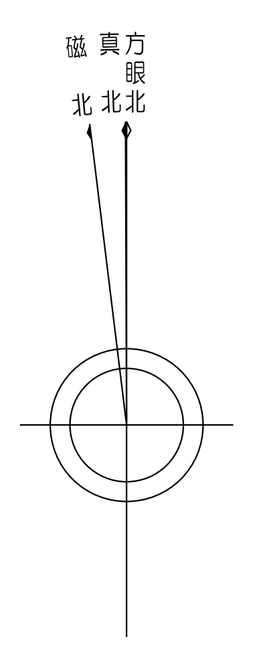

真北と方眼北との偏差0°13′
方眼北と磁北との偏差7°00′

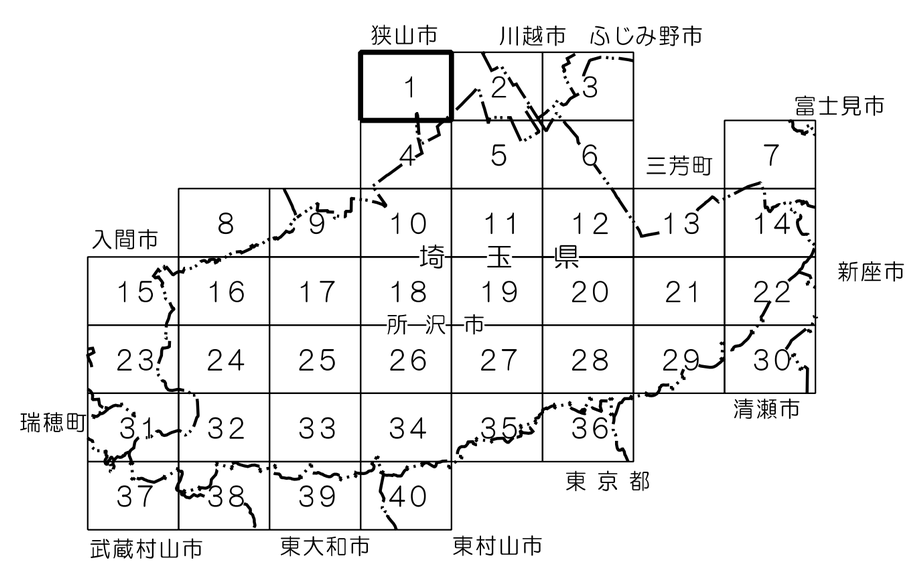

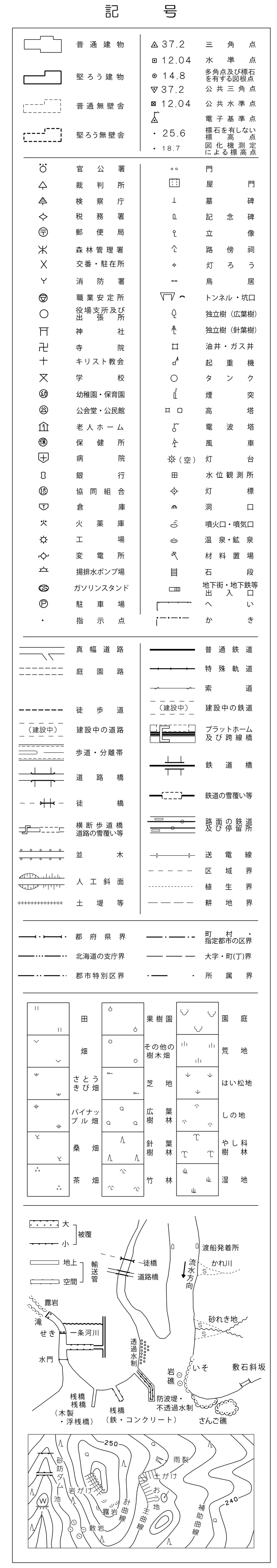

座標系は平成１４年国土交通省告示第９号に規定による
第IX座標系、世界測地系による。
投影は横メルカトル図法
図郭に表示してある座標値はキロメートル単位
方眼は０．５キロメートル間隔
高さの基準は東京湾の平均海面
等高線の間隔は２メートル

所沢市役所

朝日航洋株式会社調製

撮影　平成２６年１２月
現調　平成２７年８月
測図　平成２８年３月
印刷　平成２８年３月

1：2,500

0　50　100　200　300　400　500m

「狭山市の承認を得て、同市発行の都市計画基本図を使用したものです
承認番号　平成27年11月10日（狭都初第60号）」

「この測量成果は、国土地理院長の助言を受けて得たものである
（助言番号）平27関公第166号」